







LEGENDE

-  Périimètre d'aménagement foncier
-  Zones exclues
-  Communes en extensions
-  Emprises Canal
-  Rétablissements de Voies
-  Bande DUP

0 100 250 500 1000 m



CANAL SEINE NORD EUROPE
Aménagement Foncier Agricole et Forestier
Périimètre proposé par la Commission
Intercommunale Interdépartementale
d'Aménagement Foncier
des Communes de Baralle, Bourlon, Buissey,
Epinoy, Marquion, Oisy-le-Verger, Palluel,
Famasucourt, Sains-les-Marquion, Sauchy-Cauchy,
Sauchy-Lestree, Aubencheul-au-Bac, Pressis,
Raillencourt-Sainte-Olle, Haynecourt

| | |
|---|--|
| Plan approuvé par la Commission Intercommunale Interdépartementale dans sa séance du : le Président : le Secrétaire : | AFFICHE DU le Maire : AU |
| Plan portant en rouge les modifications proposées par la Commission Intercommunale Interdépartementale dans sa séance du : le Président : le Secrétaire : | AFFICHE DU le Maire : AU |